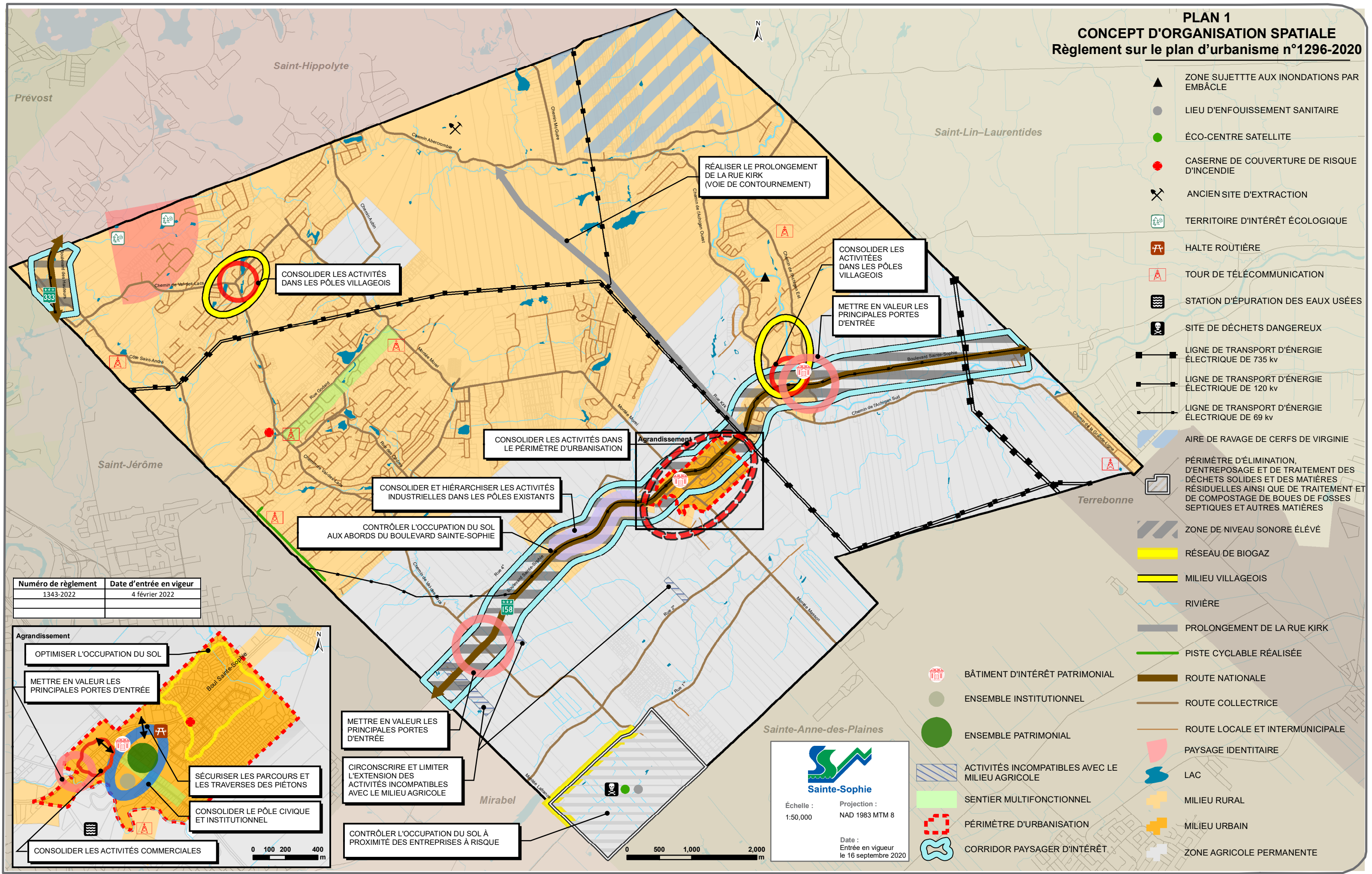
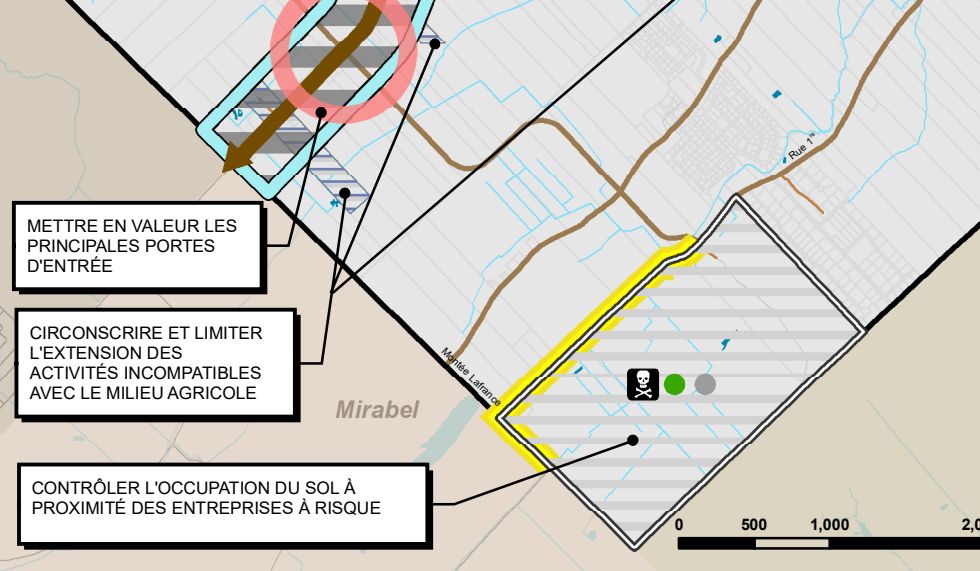
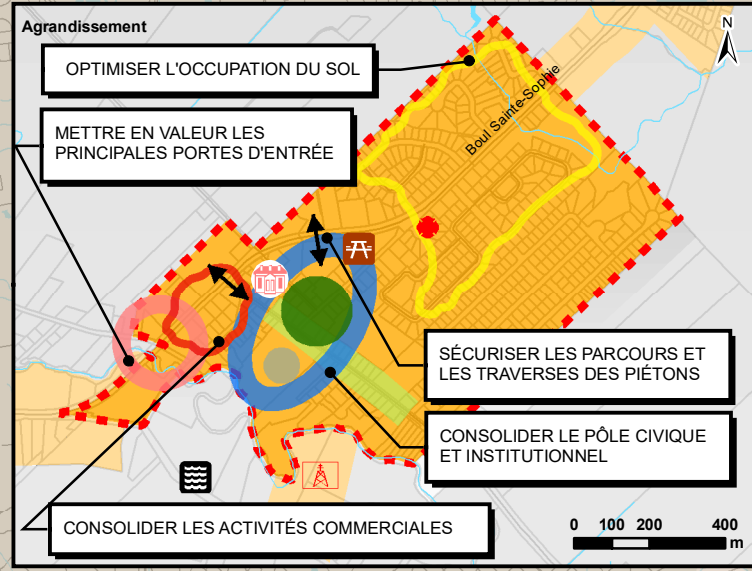


PLAN 1 CONCEPT D'ORGANISATION SPATIALE Règlement sur le plan d'urbanisme n°1296-2020



Numéro de règlement	Date d'entrée en vigueur
1343-2022	4 février 2022



- ▲ ZONE SUJETTE AUX INONDATIONS PAR EMBÂCLE
- LIEU D'ENFOUISSEMENT SANITAIRE
- ÉCO-CENTRE SATELLITE
- CASERNE DE COUVERTURE DE RISQUE D'INCENDIE
- ⚡ ANCIEN SITE D'EXTRACTION
- 🌿 TERRITOIRE D'INTÉRÊT ÉCOLOGIQUE
- 🛑 HALTE ROUTIÈRE
- 📡 TOUR DE TÉLÉCOMMUNICATION
- 🏠 STATION D'ÉPURATION DES EAUX USÉES
- ☠ SITE DE DÉCHETS DANGEREUX
- ⚡ LIGNE DE TRANSPORT D'ÉNERGIE ÉLECTRIQUE DE 735 kv
- ⚡ LIGNE DE TRANSPORT D'ÉNERGIE ÉLECTRIQUE DE 120 kv
- ⚡ LIGNE DE TRANSPORT D'ÉNERGIE ÉLECTRIQUE DE 69 kv
- 🦌 AIRÉ DE RAVAGE DE CERFS DE VIRGINIE
- 🗑 PÉRIMÈTRE D'ÉLIMINATION, D'ENTREPOSAGE ET DE TRAITEMENT DES DÉCHETS SOLIDES ET DES MATIÈRES RÉSIDUELLES AINSI QUE DE TRAITEMENT ET DE COMPOSTAGE DE BOUES DE FOSSES SEPTIQUES ET AUTRES MATIÈRES
- 🔊 ZONE DE NIVEAU SONORE ÉLEVÉ
- 🟡 RÉSEAU DE BIOGAZ
- 🟡 MILIEU VILLAGEOIS
- 🌊 RIVIÈRE
- 📏 PROLONGEMENT DE LA RUE KIRK
- 🟢 PISTE CYCLABLE RÉALISÉE
- 🛣 ROUTE NATIONALE
- 🛣 ROUTE COLLECTRICE
- 🛣 ROUTE LOCALE ET INTERMUNICIPALE
- 🏛 BÂTIMENT D'INTÉRÊT PATRIMONIAL
- 🏛 ENSEMBLE INSTITUTIONNEL
- 🏛 ENSEMBLE PATRIMONIAL
- 🏠 ACTIVITÉS INCOMPATIBLES AVEC LE MILIEU AGRICOLE
- 🌿 SENTIER MULTIFONCTIONNEL
- 🏠 PÉRIMÈTRE D'URBANISATION
- 🏠 CORRIDOR PAYSAGER D'INTÉRÊT
- 🏠 ZONE AGRICOLE PERMANENTE

Sainte-Sophie

Échelle : 1:50,000
Projection : NAD 1983 MTM 8

Date : le 16 septembre 2020

